

**Comportamiento del Desplazamiento Forzoso Intraurbano en la ciudad de
Medellín. 2015**

**Realizado por:
María Conchita Ochoa Carmona
Jaqueline Ramos Rodríguez**

**Universidad CES
Facultad de Medicina
Especializaciones en Salud Pública
Especialización Tecnológica en Sistemas de Preparativos Para Emergencias
y Desastres
Medellín
Noviembre de 2014**

**Comportamiento del Desplazamiento Forzoso Intraurbano en la ciudad de
Medellín. 2015**

**Proyecto de investigación para optar por el título de Especialista
Tecnológico en Sistemas de Preparativos para Emergencias y Desastres**

**Área Académica:
Gestión de proyectos I**

**Asesor:
Piedad Roldán Jaramillo
Magíster en Salud Pública**

**Universidad CES
Facultad de Medicina
Especializaciones en Salud Pública
Especialización Tecnológica en Sistemas de Preparativos Para Emergencias
y Desastres
Medellín
Noviembre de 2014**

Contenido

1. RESUMEN	6
2. FORMULACIÓN DEL PROBLEMA	7
3. JUSTIFICACIÓN	9
4. PREGUNTA DE INVESTIGACIÓN	10
5. MARCO TEÓRICO.....	10
5.1 REFERENTE CONTEXTUAL	10
5.2 DESPLAZAMIENTO FORZOSO INTRAURBANO POR ALTERACIONES DEL ORDEN PÚBLICO	11
5.3 DESPLAZAMIENTO FORZOSO INTRAURBANO POR FALLAS ESTRUCTURALES.....	13
5.4 IMPACTO DEL DESPLAZAMIENTO FORZOSO INTRAURBANO EN LA CIUDAD DE MEDELLÍN	14
5.5 MARCO LEGAL EN COLOMBIA PARA LA POBLACIÓN DESPLAZADA...	15
5.6 ¿CÓMO RESPONDE LA CIUDAD DE MEDELLÍN FRENTE A LA PROBLEMÁTICA?.....	15
6. OBJETIVOS	17
6.1 OBJETIVO GENERAL	17
6.2 OBJETIVOS ESPECÍFICOS	17
7. DISEÑO METODOLÓGICO	18
7.1 ENFOQUE DEL ESTUDIO	18
7.2 TIPO DE ESTUDIO.....	18
7.3 POBLACIÓN Y MUESTRA	18

7.4	CATEGORÍAS DE ANÁLISIS.....	18
8.	PROCESOS Y PROCEDIMIENTOS	21
8.1	Fuentes	21
8.2	Recolección de la información	21
8.3	Procesamiento de datos	21
9.	PLAN DE ANÁLISIS.....	22
10.	CONSIDERACIONES ÉTICAS	22
11.	ASPECTOS ADMINISTRATIVOS.....	23
12.	BIBLIOGRAFÍA	27
13.	ANEXOS	31

INDICE DE TABLAS

Tabla 1: Cronograma	23
Tabla 2: Presupuesto	24
Tabla 3: Matriz de analisis estructural.....	32
Tabla 4: MATRIZ DE PRIORIZACIÓN – ENFOQUE EPIDEMIOLÓGICO	33
Tabla 5: ANÁLISIS DE INVOLUCRADOS	34
Tabla 6: Guía de entrevista.....	38
Tabla 7: GUÍA DE REVISIÓN DOCUMENTAL	39

ÍNDICE DE GRÁFICOS

Gráfico 1: MAPA DE INFLUENCIAS.....	31
Gráfico 2: GRÁFICA: ANÁLISIS DE INVOLUCRADOS.....	35
Gráfico 3: Árbol de problemas.	36
Gráfico 4: Árbol de soluciones	37

1. RESUMEN

Medellín – Colombia, es una de las ciudades más afectadas por el desplazamiento forzoso Intraurbano. Fenómeno dado por principalmente por alteraciones del orden público y por fallas estructurales en edificaciones de la zona urbana de la ciudad. A pesar de ser un acontecimiento de gran magnitud que afecta una parte importante de la población, la información que existe en cuanto a este tema es incompleta, tanto espacial como temporalmente, y la que se encuentra disponible está sectorizada. Por lo anterior resulta entonces complicado fundamentar una política pública de desplazamiento forzoso Intraurbano en la ciudad de Medellín basado en la información actual, sin una cuantificación real del número de personas desplazadas, los principales factores de riesgo que lo ocasionan y la magnitud de los mismos, conllevando esto a una limitación para realizar acciones de intervención eficaces que mitiguen y controlen los álgidos desencadenantes sociales que incrementen la vulnerabilidad social.

Lo que se pretende por medio de este proyecto es describir el comportamiento del desplazamiento forzoso Intraurbano en la ciudad de Medellín, con el fin de hacerlo visible para los decisores de políticas públicas en la ciudad, y para esto se realizará un estudio cualitativo de tipo descriptivo basado en la percepción de las personas afectadas, detallando las problemáticas desde la perspectiva de los grupos involucrados y los acontecimientos que dieron origen al fenómeno de estudio. La población para realizar la investigación serán las personas y/o familias afectadas por desplazamiento forzoso Intraurbano, ocasionado por fallas estructurales o alteraciones del orden público para el año 2013 en la ciudad de Medellín la población y muestra para realizar la investigación, serán las personas y/o familias afectadas por el desplazamiento forzoso Intraurbano.

Palabras claves: desplazamiento - Intraurbano – falla estructural – alteración orden público

2. FORMULACIÓN DEL PROBLEMA

Medellín es una de las ciudades de Colombia más afectadas por el desplazamiento forzoso intraurbano (DFI), en las estadísticas reportadas en Colombia a raíz del conflicto armado, el DFI constituye un 20% de las cifras estimadas totales(1), lo que es alarmante. Pero a pesar de éste notable incremento en los últimos años, parece ser un fenómeno invisible para las autoridades competentes, al encontrarse vacíos en los planes de atención municipal para la atención de víctimas por desplazamiento forzoso intraurbano.

La ciudad de Medellín sufre un problema silencioso, la “guerra de pandillas” o “enfrentamientos urbanos”, que no se ubica en “situación de conflicto”, ya que para que se defina como ésta, deben estar presentes dos componentes que son: la “intensidad” y la “organización” de la violencia. La primera es dada por la frecuencia y la gravedad de las muertes violentas, desplazamientos y la victimización, y la segunda considera el control de los grupos armados al margen de la ley. La situación en la ciudad de Medellín cumple con el criterio de intensidad, sin embargo no cuenta con la suficiente organización que permita caracterizarlos completamente como un conflicto armado, dejando a las personas afectadas dentro de la clasificación de “otra situación de violencia” sin importar que los impactos humanitarios sean tan dramáticos, que en ocasiones, incluso, superen los de un conflicto armado, siendo esto, uno de tanto factores que tiende a invisibilizar el fenómeno del desplazamiento forzoso intraurbano en la ciudad de Medellín (2).

El CODHES (Consultoría para los derechos humanos y el desplazamiento), reportó el primer pico dramático en las cifras del DFI en Medellín en el año 2002 con 3.819 víctimas, frente a 1.884 en el año anterior, 938 en el año 2000 y para el año 2008, el número de desplazamientos forzosos Intraurbano se aceleró de manera alarmante, registrándose para el año 2011 la cifra de 11.401 personas desplazadas en la ciudad de Medellín (3).

Tal como se mencionó anteriormente el DFI está dado por situaciones de orden público, que afectan generalmente a los barrios marginados de la ciudad de Medellín (estratos socioeconómicos 1 y 2), afectando principalmente a poblaciones vulnerables como mujeres, niños y niñas (75% de los afectados por el DFI son mujeres), aumentado el número de personas que se ven obligadas a cambiar de barrio y por ende su actividad económica, dejando a la mayoría de personas afectadas sin una fuente ingresos fijos, aumentando la situación de pobreza en la ciudad y el riesgo de violencia contra poblaciones vulnerables. Ésta situación, a pesar de ser un hecho de gran incidencia en los últimos años, se ha visto opacada por diferentes motivos tales como:

Gran parte de la población afectada son núcleos familiares que conviven todas en una misma residencia, al ser despojadas de ésta, salen a pagar arriendo o alquilar una habitación, otros buscan una familia receptora, amigos u otra familia

desplazada, esta convivencia con otras personas aumenta el riesgo de violencia contra grupos vulnerables como mujeres, niños y niñas.

Temor a reportarse ante las autoridades competentes como víctimas del DFI, por las retaliaciones que puedan presentarse por parte de los grupos al margen de la ley, que finalmente terminan siendo la ley en los barrios de Medellín, dejando vacíos en los registros de personas víctimas del DFI

No contar con sistemas de medición adecuados para formas de violencia que generan el DFI tales como: el reclutamiento forzado, la violencia sexual, el control social, económico y territorial, son invisibles para las autoridades, pero esenciales para la supervivencia de los agentes armados (4) (5).

Todos los factores antes mencionados, son reflejo de los vacíos presentes en los planes de atención municipal para las víctimas del DFI: el no reconocimiento explícito en la norma, el tratarse de un fenómeno relativamente reciente, y el hecho de que los desplazamientos no siempre se den de forma masiva (modalidad “gota a gota” que no es tan visible como los desplazamientos masivos), hacen que la atención de éste fenómeno es de difícil acceso para las personas afectadas y se genere un aumento progresivo del DFI (Ver anexo F. Árbol de problemas).

3. JUSTIFICACIÓN

El DFI es un fenómeno que se ha venido registrando en la ciudad de Medellín aproximadamente desde el año 2000. El incremento del conflicto por el control de las comunas, las barreras invisibles, el microtráfico, la extorsión, la pelea por territorios entre grupos al margen de la ley y la mala planificación en el desarrollo urbano de la ciudad, están entre las principales causas que detonan o agudizan el desplazamiento intraurbano en las zonas periféricas de la ciudad. En cuanto a las causas del desplazamiento, algunas fuentes adicionales hacen relación al conflicto armado, la exclusión social, el desarrollo y la urbanización y otros lo ven simplemente como un proceso migratorio que se presenta desde años atrás, como en los pueblos nómadas (4)(5).

La información que existe en la ciudad en cuanto al desplazamiento es incompleta, tanto espacial como temporalmente y la que se encuentra disponible esta sectorizada. Así mismo el procedimiento y la obtención de la información básica ha sido dirigida a la utilización de plataformas electrónicas, que en muchos casos de difícil acceso para la población vulnerable, dado su bajo grado de escolaridad, además en los trámites complejos que disminuye sustancialmente el número real registrado de casos de desplazamiento. Es por esto que fundamentar una política pública para el DFI en la ciudad basado en la información actual, sin una cuantificación histórica del número de personas desplazadas, los principales factores de riesgo que lo ocasionan y la magnitud de los mismos, conlleva a una incapacidad de realizar acciones de intervención eficaces que mitiguen y controlen los álgidos desencadenantes sociales que incrementen la vulnerabilidad social.

La disminución en la pérdida de vivienda, el riesgo de deserción escolar, la probabilidad de violencia de género, la probabilidad de trabajo informal y trabajo infantil, la violencia homicida, la inseguridad, la disminución en el riesgo de desnutrición infantil, entre otros, son algunos de los beneficios que se obtendrían si los planes de atención municipal cubrieran las necesidades básicas de las víctimas de desplazamiento forzoso intraurbano; La aceptación de dichos planes daría pie a un reconocimiento visible del fenómeno de DFI, con una normatividad específica que reconociera las víctimas del DFI, una destinación de recursos por parte de la alcaldía municipal para cubrir las necesidades básicas, la necesidad de realizar investigaciones más a fondo sobre los registros de desplazamiento gota a gota y masivos en Medellín con programas de difusión de información situados en las comunas de mayor impacto y de fácil acceso a las víctimas (Ver anexo G. Árbol de soluciones).

4. PREGUNTA DE INVESTIGACIÓN

¿Cómo ha sido el comportamiento del desplazamiento forzoso intraurbano en la ciudad de Medellín y hasta qué punto es reconocido por los actores institucionales y sociales en la ciudad?

5. MARCO TEÓRICO

5.1 REFERENTE CONTEXTUAL

Medellín es la capital del departamento de Antioquia, situada en el Valle de Aburra, en la cordillera central de los Andes, con una superficie de 382 Km² y una población de 2.499.080 habitantes según un informe de la alcaldía de Medellín para el año 2006 (4). El área urbana se divide en seis zonas, éstas a su vez se dividen en 16 comunas que conforman los barrios de la ciudad y una zona rural dividida en cinco corregimientos.

Medellín se destacó en las décadas de los 80's y 90's por una ola de violencia generada a raíz del narcotráfico, donde los grandes capos en su afán por adquirir el dominio del mercado ilícito, desataron una absurda guerra en la ciudad que dio inicio a focos de violencia, sicariato, y primeros indicios de desplazamiento en la ciudad. A pesar de todo, y con el fin de cambiar la proyección y modelo de ciudad, en las últimas décadas diferentes administraciones locales han realizado obras de inversión social como escuelas, parques recreativos y temáticos, bibliotecas, ciclorrutas, entre otros, mejorando las condiciones de vida y el nivel de educación de las futuras generaciones en la zona urbana y rural de Medellín, logrando resultados positivos en general(5). Lo que ha dado como resultado que la violencia homicida tenga una tendencia descendente, desde el año 2010 la tasa ha venido bajando, y ha presentado mayores reducciones entre 2011 y 2012, debido a este tipo de gestiones(6).

5.2 DESPLAZAMIENTO FORZOSO INTRAURBANO POR ALTERACIONES DEL ORDEN PÚBLICO

Medellín, una ciudad que ha sido reconocida internacionalmente por presentar un conflicto interno de más de 50 años de duración, inició un proceso de desmovilización por parte las AUC (Autodefensas Unidas de Colombia) en el año 2003 en sus intentos por lograr la paz, en busca de una salida al conflicto armado por medio de las negociaciones; proceso que llegaría hasta el año 2006, pasando de ser grupos paramilitares, para constituirse en BACRIM (Bandas Criminales) ubicadas en las urbes, dichas grupos generan enfrentamiento entre “combos” o “bandas criminales” en la lucha por el territorio; En especial aquel territorio correspondiente a las comunas que tiene un valor estratégico por ser corredores para el narcotráfico, tales como el occidente de Medellín (San Javier, San Cristóbal y Belén), dado que por ésta zona se llega a Urabá y al puerto de Turbo; también las comunas Orientales (Buenos Aires, Villa Hermosa), que son el acceso al Oriente Antioqueño y al Magdalena Medio(7).

La población civil queda en medio de la lucha por los territorios, una población indefensa generalmente ubicada en zonas marginadas de la ciudad, provocando los desplazamientos forzados intraurbanos (DFI) en la ciudad de Medellín, huyendo los habitantes de dichas zonas, ya sea por el no pago de extorciones, huyendo del abuso sexual o del reclutamiento forzoso, o simplemente porque son expulsados de su casa por encontrarse en la calle equivocada o en el barrio equivocado, perdiendo su vivienda, en ocasiones su trabajo, su familia, su comunidad o su vida(3).

En el marco legal de Colombia, el reconocimiento del DFI se hizo por vía judicial, a través de la sentencia T-268 de 2003 de la Corte Constitucional, en la cual se reconoce el fenómeno al interior de las ciudades, constituido por dos elementos fundamentales: el abandono del hogar y la existencia de coacción que obligue a la huida. En el abandono del hogar, no se hace referencia tan solo al cambio de barrio, se considera el dejar la actividad económica o cambiar de residencia, según el inciso primero del artículo 1 de la ley 387 de 1997, por la cual se adoptan medidas para la prevención del desplazamiento forzado la atención; protección, consolidación y estabilización socioeconómica de los desplazados internos por la violencia en la República de Colombia; y la segunda, la existencia de coacción, entendiéndose por coacción según la RAE como: fuerza o violencia que se hace a alguien para obligarlo a que diga o ejecute algo (8). La unión de estos dos elementos genera el DFI(9).

De acuerdo a lo anterior se han podido establecer varios factores inmersos en la problemática actual de la ciudad de Medellín en relación al DFI, como lo son el aumento de personas y familias que requieren reubicación de sus viviendas, número de personas en situación de pobreza, vulnerabilidad social y el riesgo de

violencia en contra de grupos vulnerables como mujeres, niños y niñas, entre otros. Además, con el incremento anual del DFI, no existe una ley específica que cobije a las víctimas resultantes de éste fenómeno, implica el aumento progresivo del mismo (Ver anexo B). Matriz de análisis estructural). Aunque todos los problemas allí mencionados son de importancia en cuanto al DFI, se deben priorizar que sin duda llevarían a la solución de otras dificultades que subyacen la problemática antes mencionada (Ver anexo C. Matriz de priorización), entre estas problemáticas se resalta especialmente que en los planes de atención municipal existan vacíos para la atención de las víctimas por el DFI, algunos de los factores para que se presentes estos vacíos son; el número de víctimas que reporta los casos es bajo, ya sea por intimidación, desconocimiento, inaccesibilidad a los sistemas de información, ente otros; lo que genera estadísticas erradas en cuanto al número de personas afectadas por el DFI y convierte la problemática en un fenómeno poco visible para las autoridades competentes, por esto resulta de gran interés que esta área sea en la cual se centre el objeto de estudio del trabajo actual.

De igual manera, la Personería de Medellín (10) indica que en el periodo comprendido entre los años 2000 y 2004 se recibió un total de 4.810 declaraciones de personas que afirmaron ser víctimas de expulsión forzada de sus barrios. Por su parte Acción Social (11) registra para la ciudad de Medellín un total histórico de 178.486 personas en situación de desplazamiento forzado a mayo de 2010. Los datos actuales del desplazamiento intraurbano se citaran en apartado de Planteamiento del problema. Como se evidencia en estos datos alarmantes, éste fenómeno no es algo nuevo, más bien es cíclico y aunque pretende pasar desapercibido sus impactos a la sociedad de Medellín lo delatan a gritos.

Respecto al tema La Defensoría del Pueblo(12) afirma que los mayores impactos del conflicto armado son: las pérdidas en vidas; los altos costos económicos; las violaciones sistemáticas a los DDHH, con particular impacto en sectores más vulnerables: niños/as, mujeres, ancianos/as; Unidades familiares descompensadas, disgregadas y reducidas, con un altísimo deterioro de las características de las redes personales, familiares y comunitarias; Desplazamientos unipersonales, de unidades familiares o de comunidades enteras; Reducción substancial de la calidad de vida de los afectados; Aislamiento, soledad, abandono, estrés, angustia, desesperanza y pérdida de autoestima y confianza en la capacidad de invertir el futuro individual y colectivo por parte de las víctimas de la violencia; Desgaste de sistemas públicos de bienestar; Amenaza al sistema político y obstrucción o pérdida de inversiones públicas en las zonas afectadas; Ruptura del tejido social, incrementando condiciones de perpetuación del conflicto crónico social.

5.3 DESPLAZAMIENTO FORZOSO INTRAURBANO POR FALLAS ESTRUCTURALES

Las estructuras tienden a fallar de diferentes maneras de acuerdo a la carga o la situación en que dicho elemento se encuentra, al momento en que hay una condición no deseada, que hace que un elemento estructural no desempeñe una función para la cual existe, se le llama falla. Cuando un elemento estructural falla, ocurre un proceso o secuencia, puede haber un mecanismo de falla o varios que se acoplan, éste adopta una configuración geométrica, a eso se llama modo de falla, son indicadores como la tensión, deformación, desplazamiento, carga, número de ciclos de carga, energía, los cuales se usan para definir la falla, estos a su vez, permiten predecir el modo de falla (13).

En primera instancia hay que reconocer que como toda obra humana, un diseño estructural estará sujeto a las limitaciones propias del accionar del ser humano(14). A través del tiempo se han documentado diferentes fallas estructurales, generando colapsos, que por su magnitud han pasado a la historia. En el año 27 en Fidenas, Italia, Sutorio el historiador y biógrafo menciona el hundimiento de las gradas del anfiteatro durante un espectáculo, dejando aproximadamente 20.000 espectadores fallecidos, la causa probable de la falla, se debió al error de cálculo y al uso de madera de baja calidad; En el año 558 en Estambul, Turquía, la catedral de Santa Sofía, colapsó durante un sismo por el excesivo peso de la bóveda que transmitía demasiada carga a los soportes y lo anterior, sumado a un diseño muy plano. Hacia el año 1297, en Stirling, Escocia, el puente de Stirling colapso durante la batalla entre los escoceses comandados por William Wallace, contra las tropas opresoras inglesas, al pasar por el puente por toda la caballería, el sobrepeso produjo el colapso del puente(15).

En la época actual, y más específicamente en la ciudad de Medellín, también se han documentado repetidas fallas estructurales, que han llevado al colapso parcial o total de las edificaciones afectadas. La cubierta de la Piscina Olímpica, el colapso de las torres de iluminación, las fallas en el Palacio de Exposiciones, los periódicos “destechamientos” de las viviendas populares, y, más recientemente, el caso del Parque Biblioteca España, las fallas de las placas de la canalización del río, y el colapso del Puente Peatonal en Guadua (14).

En el año 2013, la constructora CDO a cargo de los proyectos de construcción para vivienda urbana: Space, Continental Towers, Asensi y Colores de Calasania, entre otros. En el afán de “optimizar” en exceso la utilización de los materiales, violaron el “debido proceso”, principalmente lo relacionado con las Normas vigentes, no efectuando los análisis exigidos para tener en cuenta un sinnúmero de factores como las variaciones en planta y en altura de las construcciones. Aparentemente, hubo fallas serias de control tanto interna como externamente por parte del Estado. Como consecuencia, hay elementos estructurales: pilas,

columnas, vigas y losas con dimensiones muy precarias y a la vez muy sobre forzados. También son muy preocupantes los tratamientos de los nudos, que no solo contravienen las hipótesis de cálculo, sino que pueden ocasionar la formación de mecanismos que pueden llevar a inestabilidades(14).

A raíz del colapso de la torre seis del edificio Space, la noche del 12 de Octubre del 2013(16), y las fallas estructurales notificadas de otras obras de la constructora CDO, como: Continental Towers(17), Asensi(18) y Colores de Calasania(19); se generaron evacuaciones por la seguridad de las personas que habitaban dichas edificaciones, esto generó desplazamientos forzosos intraurbano de manera masiva en la ciudad de Medellín.

Al momento de la evacuación la constructora se hizo cargo del alojamiento temporal de las familias afectadas, comprometidos a prestar el apoyo y acompañamiento necesario a las mismas, hasta cuando regresen a sus hogares(20). Se estima que existen unos 1.500 propietarios afectados de las edificaciones Space, Asensi, Continental Towers, Colores de Calasania. También están en tela de juicio: Punta Luna 1 y 3, Cerezos de Calasania, Alcalá, Acuarela Norte, San Miguel del Rosario y Altos de San Juan, todas construidas por diferentes firmas subsidiarias del Grupo CDO, de propiedad de la familia Villegas Mesa(21)(22).

5.4 IMPACTO DEL DESPLAZAMIENTO FORZOSO INTRAURBANO EN LA CIUDAD DE MEDELLÍN

El desplazamiento forzoso intraurbano es difícil de rastrear, ya que este proceso de expulsión no es siempre evidente como los desplazamientos masivos rural-urbanos. "En el intraurbano, muchos de los casos se presentan bajo la modalidad denominada "gota a gota" o individuales, por lo cual el desplazamiento termina camuflándose como un "trasteo" o cambio de residencia"(23). No obstante también existen registros de este fenómeno.

El desplazamiento forzoso intraurbano constituye un problema de orden público y social, que afecta de una u otra forma, no solo las familias involucradas, sino también a toda la población de la ciudad de Medellín, generando disgregación familiar y ruptura de la comunicación, produce temor, angustia e incertidumbre en las personas afectadas, la población infantil sufre las mayores consecuencias al no recibir educación, asistencia psicosocial y nutricional, y finalmente, pero no menos importante, se genera una ruptura del tejido social, empobrecimiento del liderazgo social, configuración de nuevos espacios territoriales y crecimiento del sector informal de la economía(24).

5.5 MARCO LEGAL EN COLOMBIA PARA LA POBLACIÓN DESPLAZADA

En Colombia existe la ley 387 de 1997, por la cual se adoptan medidas para la prevención del desplazamiento forzado; la atención, protección, consolidación y estabilización socioeconómica de los desplazados internos por la violencia en la República de Colombia, limitándose a la restitución de tierras, excluyendo el derecho a la restitución de las viviendas y del patrimonio, dejando a las personas víctimas del Desplazamiento Forzoso Intraurbano en un limbo jurídico(25), pero a través de la sentencia T-268 de 2003 de la Corte Constitucional, se reconoce el fenómeno al interior de las ciudades, constituido por dos elementos fundamentales: el abandono del hogar y la existencia de coacción que obligue a la huida. A este recurso se puede optar por la acción de tutela, mas no existe como tal una ley que cobije las víctimas por DFI.

5.6 ¿CÓMO RESPONDE LA CIUDAD DE MEDELLÍN FRENTE A LA PROBLEMÁTICA?

En el marco de la ciudad de Medellín se hará mención al plan de desarrollo para los años 2012 -2015 para el municipio. El plan de desarrollo tiene como pilares fundamentales la vida, la equidad, el buen gobierno y la sociedad participante. La equidad hace referencia a que todos los habitantes de Medellín tengan las mismas oportunidades(26). Además estos pilares hablan de la buena voluntad política y ética del gobierno actual, dirigido a todos los habitantes del municipio de Medellín.

Hace parte del plan de desarrollo de la ciudad de Medellín un hogar para la vida, buscando garantizar la vida digna de todos y todas y a su vez, mejorar las condiciones de equidad anteriormente mencionadas para los habitantes de Medellín, éste hogar no consta sólo de las paredes externas, que son importantes para brindar protección, debe contar también con espacios para conversar, descansar, alimentarse, entre otros, para vivir. Lo anterior mencionado se debe contemplar en el marco de vivienda, hábitat e infraestructura; medio ambiente y recursos naturales. Este plan debe, estar articulado con el mundo, con la nación y con otros departamentos, prestando especial atención a las zonas limítrofes, mostrando que la ciudad de Medellín se abre a las problemáticas del departamento, mostrando su preocupación por ellas, reconociendo un beneficio mutuo de esta interacción. En estos planes han jugado una parte fundamental la población de Medellín, con sus aportes e ideas que han sido tenidas en cuenta por los entes dirigentes del municipio de Medellín.

La estructura del plan de desarrollo 2012 – 2015, trabaja sobre cinco líneas estratégicas, resaltando entre estas una ciudad que respeta, valora y protege la vida; equidad, prioridad de la sociedad y del gobierno: territorio sostenible:

ordenado, equitativo e incluyente. Se hace mención solo de tres de los cinco lineamientos, ya que están estrechamente relacionados con el tema a tratar por medio de este trabajo. A su vez se presentan 28 programas bandera, con el fin de enfatizar las líneas estratégicas, entre estas están: salud en el hogar, buen comienzo, hábitat y vivienda, Medellín solidaria: familia Medellín, Planeación y gestión para el planeamiento territorial (POT).

Es por esta razón que la actual investigación está ligada directamente a los planes de desarrollo para el municipio en integración con el departamento de Antioquia, sin olvidar las normas Nacionales para la atención de víctimas por desplazamiento forzoso.

6. OBJETIVOS

6.1 OBJETIVO GENERAL

Describir, desde la perspectiva de las víctimas, el comportamiento del desplazamiento forzoso intraurbano en la ciudad de Medellín, con el fin de hacerlo visible para los decisores de políticas públicas en la ciudad.

6.2 OBJETIVOS ESPECÍFICOS

- Establecer las principales causas por las cuales se presenta el desplazamiento forzoso intraurbano en la ciudad de Medellín.
- Describir la percepción de las víctimas del desplazamiento forzoso intraurbano de la ciudad de Medellín.
- Exponer el cumplimiento de la responsabilidad por parte de los entes del Estado, frente al fenómeno del desplazamiento forzoso intraurbano.

7. DISEÑO METODOLÓGICO

7.1 ENFOQUE DEL ESTUDIO

Por las características del fenómeno investigado, basado en la percepción de las personas afectadas y no en datos cuantitativos, el enfoque utilizado será cualitativo, describiendo la problemática desde la perspectiva de los grupos involucrados y los aspectos que dieron origen al suceso.

7.2 TIPO DE ESTUDIO

Descriptivo, pretendiendo explicar las causas y comportamientos del desplazamiento forzoso intraurbano.

7.3 POBLACIÓN Y MUESTRA

La población para realizar la investigación serán las personas y/o familias afectadas por desplazamiento forzoso intraurbano, ocasionado por fallas estructurales o alteraciones del orden público para el año 2013 en la ciudad de Medellín. Se tomarán en cuenta las comunas: 8 (Buenos Aires), 9 (Villa Hermosa), 13 (San Javier y Calasanz), 14 (Poblado) 16 (Belén) y el corregimiento de San Cristóbal.

Se realizará un muestreo a conveniencia, teniendo en cuenta una representación de las personas y/o familias afectadas por el DFI, que estén dispuestas y disponibles para participar en la investigación, y a su vez por medio de la técnica de bola de nieve, se tendrán en cuenta las personas referidas por la muestra inicial, hasta agotar las categorías de análisis.

7.4 CATEGORÍAS DE ANÁLISIS

En la investigación cualitativa, el trabajo analítico se realiza por medio de categorías de análisis, éstas entendidas como ordenadores epistemológicos, campos de agrupación temática, supuestos implícitos en el problema y recursos analíticos, permitiendo a su vez agrupar y darle sentido a los datos, reducirlos, compararlos y relacionarlos entre sí. Es por esta razón que el proceso de categorización juega un papel fundamental en la investigación, ya que permite visualizar la emergencia de estructuras lógicas, significados, patrones y casos

atípicos “implícitos” en el material recopilado(27). Para la presente investigación se recurrirá las siguientes categorías de análisis:

Desplazamiento Forzoso Intraurbano

La ley 387 de 1997 de la constitución política de Colombia, define la condición de desplazado en el artículo 1° como: “ toda persona que se ha visto forzada a migrar dentro del territorio nacional abandonando su localidad de residencia o actividades económicas habituales, porque su vida, su integridad física, su seguridad o libertad personales han sido vulneradas o se encuentran directamente amenazadas con ocasión de cualquiera de las siguientes situaciones: conflicto armado interno; disturbios y tensiones interiores, violencia generalizada, violaciones masivas de los Derechos Humanos, infracciones al Derecho Internacional humanitario u otras circunstancias emanadas de las situaciones anteriores que puedan alterar drásticamente el orden público” (27). Para efectos de la investigación, se tomará como base la ley antes mencionada, más toda migración forzada dentro de la ciudad de Medellín, específicamente las comunas de interés para la investigación.

Condición de víctima

Víctima es la persona que ha sufrido un daño o perjuicio por acción u omisión, sea por culpa de una persona o por fuerza mayor. Por el artículo 3 de la ley 1448 de 2011, se tendrán en cuenta tres aspectos importantes, víctimas que sufrido un daño por hechos ocurridos a partir del 1° de enero de 1985, que sus derechos humanos hayan sido vulnerados y finalmente que dichas conductas hayan ocurrido con ocasión del conflicto armado interno. También serán considerados como víctimas la familia inmediata o las personas a cargo de la víctima directa, cuando se trate de homicidio o desaparición forzada, así como aquellos que hayan sufrido daños al intervenir para prestar asistencia a la víctima directa (28).

Situaciones que dieron origen al desplazamiento

Para la investigación se hará énfasis en dos factores: *Fallas estructurales*: hace referencia a colapsos o faltas estructurales de origen antrópico, que generen desplazamientos forzosos intraurbanos, específicamente en la ciudad de Medellín y *Alteraciones del orden público*: hace referencia a desplazamientos inducidos por situaciones que perturben el orden público al interior de las ciudades, para la investigación, se hará referencia a la ciudad de Medellín.

Vulneración de los derechos humanos a causa del desplazamiento

El desplazamiento como tal genera una afectación directa a los derechos humanos, estos derechos son interrelacionados, interdependientes e indivisibles(10)". El Desplazamiento Forzoso Intraurbano vulnera específicamente: el derecho a la vida, la libertad y la seguridad (art 3); El derecho a no sufrir penas ni tratos crueles, inhumanos o degradantes (Art. 5); El derecho a no ser arbitrariamente desterrado (Art. 9); El derecho a que se le respete su vida privada, su familia, su domicilio o su correspondencia (Art. 12); El derecho de toda persona a circular libremente y a elegir su residencia en el territorio de un Estado (Art. 13); En caso de persecución, toda persona tiene derecho a buscar asilo, y a disfrutar de él, en cualquier país (Art. 14); El derecho a la propiedad privada, individual o colectiva (Art. 17); El derecho a la libertad de reunión y de asociación pacífica, y de que nadie podrá ser obligado a pertenecer a una organización (Art. 20); El derecho al trabajo y a la libre elección de su profesión (Art. 23); El derecho a un nivel de vida adecuado que le asegure así como a su familia, la salud y el bienestar, y en especial la alimentación, el vestido, la vivienda, la asistencia médica y los servicios sociales necesarios; de igual manera el derecho a los seguros en caso de desempleo, enfermedad, invalidez, viudez, vejez y otros casos de pérdida de sus medios de subsistencia por circunstancias independientes de su voluntad (Art. 25); El derecho a la educación, la cual debe ser gratuita, al menos en lo concerniente a la instrucción elemental y fundamental (Art. 26)(29).

Responsabilidad del estado en el desplazamiento

El estado por la ley 387 de 1997(30) reconoce figura del desplazado y el desplazamiento como una problemática de país y a su vez, reconoce su responsabilidad en dicho fenómeno, y por medio de la sentencia T 285/08(31), es reconocido el desplazamiento forzoso intraurbano, por lo tanto la responsabilidad del estado es proteger la vida de los desplazados, buscar si es posible el retorno de los mismos a sus hogares de origen e incluirlos en el registro único de población desplazada(32).

8. PROCESOS Y PROCEDIMIENTOS

8.1 Fuentes

Para la investigación se utilizarán fuentes primarias y secundarias de información, las fuentes primarias contienen información nueva y original, resultado de: entrevistas, recortes de prensa, libros, revistas científicas y de opinión, además documentos oficiales de instituciones públicas; y las fuentes secundarias, contienen información organizada, elaborada, producto de análisis, extracción o reorganización que refiere a documentos primarios originales, tales como: enciclopedias, antologías, directorios, libros o artículos que interpretan otros trabajos o investigaciones (33).

8.2 Recolección de la información

Esta investigación se llevará a cabo en primera instancia a través del abordaje a grupos focales como técnica primaria de recolección de información; la recolección de datos se hará mediante entrevistas semi-estructuradas grupales, con reiterados encuentros cara a cara entre las investigadoras y los informantes (se harán encuentros dirigidos hacia la comprensión de las perspectivas que tienen estas personas con respecto de sus vidas, experiencias o situaciones en torno a las categorías propuestas)(34)(35). Durante estas sesiones se identificarán relatores claves que guiarán la investigación, implementando la estrategia de bola de nieve (esta técnica puede ser utilizada cuando los informantes refieren otras personas que han sido víctimas del DFI en la ciudad de Medellín, y que en algunos casos su localización pueda resultar compleja por determinadas situaciones)(36). Lo anterior se realizará con las poblaciones afectadas, hasta que las categorías de análisis, sean agotadas. Además de acudirá a la revisión documental de libros, revistas científicas y de opinión, documentos oficiales de instituciones públicas, enciclopedias, antologías, directorios, libros o artículos que interpretan otros trabajos o investigaciones (ver Anexo I: Guía de revisión documental).

8.3 Procesamiento de datos

Por el enfoque cualitativo de la investigación, se hará uso del software Atlas T, para organizar, reagrupar y gestionar la información recopilada durante la investigación.

9. PLAN DE ANÁLISIS

La información recopilada durante la investigación, procedente de la revisión documental y el trabajo de campo, se estudiará con base en las categorías de análisis, dicha información será registrada y sistematizada por medio de recursos que posibiliten su análisis e interpretación, agrupando las normas, visiones, imaginarios, mitos, percepciones, actitudes, categorías, conceptualizaciones, actitudes, modos de vida y valores de las personas involucradas en dicho fenómeno.

10. CONSIDERACIONES ÉTICAS

La presente investigación se considera sin riesgo para los seres humanos, según la resolución 8430 de 1993 del ministerio de salud, debido a que se utilizarán información procedente de la revisión retrospectiva, sin intervenciones o modificaciones intencionadas de las variables biológicas, fisiológicas, psicológicas o sociales de los individuos que participaran en la investigación.(37)

Al ser el objeto de estudio las personas afectadas por el Desplazamiento Forzoso intraurbano, prevalecerá el criterio del respeto a su dignidad y la protección de sus derechos, para este fin, se tendrá en cuenta el consentimiento informado por escrito por parte de las personas afectadas para participar en las entrevistas y permitir la grabación de las mismas, todo lo anterior con fines académicos.

Además, se contará con la aprobación del comité de ética de la Universidad CES, quien se encarga de velar por el respeto, la libertad, la autonomía, la dignidad e intimidad y demás derechos de las personas, y evaluará oportuna y objetivamente los protocolos de investigación, cumpliendo los requisitos éticos y su concordancia con los aspectos técnicos, metodológicos y administrativos para la presente investigación.(38)

11. ASPECTOS ADMINISTRATIVOS

Tabla 1: Cronograma



UNIVERSIDAD CES

Un Compromiso con la Excelencia

DIRECCIÓN DE GESTIÓN DEL CONOCIMIENTO

Cronograma

Sistema de Gestión de calidad CES



DURACIÓN DE LA EJECUCIÓN DEL PROYECTO EN MESES

13 meses iniciando en Junio de 2014 y finalizando en Junio de 2015

Importante: Para efectos de la convocatoria, el cronograma sólo debe incluir las actividades propias de la ejecución del proyecto (Aquellas posteriores a su aprobación)

NOMBRE DE LA ACTIVIDAD	MES												
	JUN	JUL	AGO	SEPT	OCT	NOV	DIC	ENE	FEB	MAR	ABR	MAY	JUN
	1	2	3	4	5	6	7	8	9	10	11	12	13
CONSOLIDACIÓN TEÓRICA Y METODOLÓGICA													
REVISIÓN BIBLIOGRÁFICA													
TRABAJO DE CAMPO													
PROCESAMIENTO DE DATOS													
ANÁLISIS DE DATOS													
PREPARACIÓN E INFORME DE RESULTADOS													
SOCIALIZACIÓN DE RESULTADOS													
DIFUSIÓN													

Tabla 2: Presupuesto



DIRECCIÓN DE GESTIÓN DEL CONOCIMIENTO
Presupuesto



TÍTULO DEL PROYECTO	Comportamiento del desplazamiento forzoso intraurbano en la ciudad de Medellín 2015	
PRESUPUESTO GENERAL		
RUBROS	ENTIDADES FINANCIADORAS	
	DIRECCIÓN DE GESTIÓN DEL CONOCIMIENTO	
	Dinero	Especie
PERSONAL		\$ 13.212.056
MATERIALES E INSUMOS		\$ 949.000,00
SERVICIOS TÉCNICOS		\$ 560.000
MATERIAL BIBLIOGRÁFICO		\$ 200.000
EQUIPOS Y SOFTWARE		\$ 2.690.000
SALIDAS DE CAMPO		\$ 140.000
TOTAL	\$ -	\$ 17.751.056

PRESUPUESTO DETALLADO										
PERSONAL						DIRECCIÓN DE GESTIÓN DEL CONOCIMIENTO				
Cédula del participante	Nombre del participante	Nivel máximo de formación	Rol en el proyecto	Tipo de participante	Actividades a realizar en el proyecto	Horas mensuales dedicadas al proyecto	N° de meses	Valor / Hora		
									Dinero	Especie
1035912605	María Conchita Ochoa Carmona	Tecnología	Investigador Principal	Estudiante de especialización no clínica	Diseño y ejecución	20	13	\$ 16.032		\$ 4.168.320
1036615562	Sandra Jaqueline Ramos Rodríguez	Tecnología	Investigador Principal	Estudiante de especialización no clínica	Diseño y ejecución	20	13	\$ 16.032		\$ 4.168.320
	Piedad Roldan Jaramillo	Maestría	Asesor	Asesora	Asesoría en el proyecto	8	13	\$ 46.879		\$ 4.875.416
MATERIALES E INSUMOS						DIRECCIÓN DE GESTIÓN DEL CONOCIMIENTO				
Descripción		Cantidad	Valor unitario	Justificación	Dinero					
Grabadora de voz		1	\$ 120.000	Grabación de entrevistas			\$ 120.000			
Resma de papel		1	\$ 12.000	Impresión de informe y formatos			\$ 12.000			
Caja de lapiceros		1	\$ 10.000	Toma de nota			\$ 10.000			
Libreta		2	\$ 6.000	Toma de nota			\$ 12.000			
Cosedora y ganchos		1	\$ 15.000	Organización de trabajo y formatos			\$ 15.000			
Llamadas a celular		2	\$ 40.000	Comunicación con la asesora y con los informantes claves para las entrevistas			\$ 80.000			
Trasporte		70	\$ 10.000	Desplazamiento hacia las comunas para realizar las entrevistas			\$ 700.000			
SERVICIOS TÉCNICOS						DIRECCIÓN DE GESTIÓN DEL CONOCIMIENTO				

Descripción	Cantidad	Valor unitario	Justificación		
				Dinero	Especie
Mantenimiento a computadores	2	\$ 250.000	Mantenimiento preventivo para evitar pérdida de información		\$ 500.000
mantenimiento a grabadora	1	\$ 60.000	Mantenimiento en caso de ser necesario		\$ 60.000
MATERIAL BIBLIOGRÁFICO				DIRECCIÓN DE GESTIÓN DEL CONOCIMIENTO	
Descripción	Cantidad	Valor unitario	Justificación		
				Dinero	Especie
Libros de metodología de la información	3	\$ 200.000	Soporte para la elaboración del proyecto de investigación		\$ 200.000
EQUIPOS Y SOFTWARE				DIRECCIÓN DE GESTIÓN DEL CONOCIMIENTO	
Descripción	Cantidad	Valor unitario	Justificación		
				Dinero	Especie
Computador portátil	2	\$ 1.200.000	Elaboración de proyecto, análisis de datos		\$ 2.400.000
Software Atlas Ti	1	\$ 150.000	Análisis de la información recolectada		\$ 150.000
Impresora	1	\$ 140.000	Impresión de informe, formatos, cartas, entre otros		\$ 140.000
SALIDAS DE CAMPO				DIRECCIÓN DE GESTIÓN DEL CONOCIMIENTO	
Descripción	Cantidad	Valor unitario	Justificación		
				Dinero	Especie
Visitas a las comunas	70	\$ 20.000	Alimentación durante las visitas de campo		\$ 140.000

12. BIBLIOGRAFÍA

1. Desplazamiento intraurbano, drama en aumento [Internet]. [cited 2014 Nov 1]. Available from: http://www.elmundo.com/portal/noticias/gobierno/desplazamiento_intraurbano_drama_en_aumento.php#.VFUx88nNJRI
2. Violencia en Medellín tiene el impacto de un conflicto armado [Internet]. [cited 2014 Nov 1]. Available from: http://www.elmundo.com/portal/noticias/derechos_humanos/violencia_en_medellin_tiene_el_impacto_de_un_conflicto_armado.php#.VFUyrcnNJRI
3. Las víctimas nómadas: Desplazamiento intraurbano en Medellín [Internet]. [cited 2014 Nov 1]. Available from: <http://es.insightcrime.org/analisis/las-victimas-nomadas-desplazamiento-intra-urbano-en-medellin>
4. Medellín y su población.doc - medellinPoblacion.pdf [Internet]. [cited 2014 Nov 2]. Available from: <http://www.medellin.gov.co/irj/go/km/docs/wpcccontent/Sites/Subportal%20del%20Ciudadano/Plan%20de%20Desarrollo/Secciones/Informaci%C3%B3n%20General/Documentos/POT/medellinPoblacion.pdf>
5. Medellín cambia de imagen para convertirse en un polo de atracción turístico y empresarial | Emol.com. [cited 2014 Nov 2]; Available from: <http://www.emol.com/noticias/economia/2013/11/22/631156/medellin-cambia-de-imagen-para-convertirse-en-un-polo-empresarial-cultural-y-turistico.html>
6. Seguridad y convivencia | Medellín Cómo Vamos. [cited 2014 Nov 12]; Available from: <http://www.medellincomovamos.org/seguridad-y-convivencia>
7. El plano criminal que subyace a los disturbios del centro de Medellín | La Silla Vacía [Internet]. [cited 2014 Nov 2]. Available from: <http://lasillavacia.com/historia/el-plano-criminal-que-subyace-los-disturbios-del-centro-de-medellin-36397>
8. Diccionario de la lengua española | Real Academia Española [Internet]. [cited 2014 Nov 2]. Available from: <http://lema.rae.es/drae/?val=coaccion>
9. Barrio la Honda Comuna 3 Medellín: la construcción del concepto de desplazamiento forzado intraurbano [Internet]. [cited 2014 Nov 2]. Available from: <http://barriolahonda.blogspot.com/2011/06/la-construccion-del-concepto-de.html>

10. Informe_ddhh_vigencia_2013.pdf [internet]. [cited 2014 Nov 2]. Available from: http://www.personeriamedellin.gov.co/documentos/documentos/Informes/Situacion_DDHH_2013/INFORME_DDHH_vigencia_2013.pdf
11. 3 Desplazamiento Forzado en Medellin_Octubre 2010.pdf [Internet]. [cited 2014 Nov 3]. Available from: http://www.medellin.gov.co/irj/go/km/docs/wpccontent/Sites/Subportal%20del%20Ciudadano/Bienestar%20Social/Secciones/Publicaciones/Documentos/2012/3%20%20%20Desplazamiento%20Forzado%20en%20Medellin_Octubre%202010.pdf
12. Documento Publicado por Salud y Desplazamiento <http://pagina.de/desplazados> [Internet]. [cited 2014 Nov 3]. Available from: <http://www.disaster-info.net/desplazados/informes/avre/DiagnosticoFortalecimiento.htm>
13. Identificación de las fallas estructurales más comunes en la edificación actual de guadalajara jalisco para su estudio y evaluación | Ciencia Arquitectónica. [Internet]. [cited 2014 Nov 3]. Available from: <http://cienciaarquitectonica.wordpress.com/2011/07/14/identificacion-de-las-fallas-estructurales-mas-comunes-en-la-edificacion-actual-de-guadalajara-jalisco-para-su-estudio-y-evaluacion-2/>
14. Sobre las fallas estructurales. [cited 2014 Nov 3]; Available from: http://www.elmundo.com/porta/opinion/columnistas/sobre_las_fallas_estructurales.php#.VFfKCsNjRI
15. Colapsos estructurales históricos. Parte 1: del año 1 al 1300 [Internet]. [cited 2014 Nov 3]. Available from: <http://www.patologiasconstruccion.net/2013/11/colapsos-estructurales-historicos-parte-1-del-ano-1-al-1300/>
16. Se desplomó edificio en El Poblado - Mi Ciudad - ADN. [cited 2014 Nov 3]; Available from: <http://diarioadn.co/medell%C3%ADn/mi-ciudad/se-desplom%C3%B3-edificio-en-el-poblado-1.80901>
17. Evacuan el edificio Continental Towers de El Poblado - El Colombiano. [cited 2014 Nov 3]; Available from: http://www.elcolombiano.com/BancoConocimiento/E/evacuan_el_edificio_continental_towers_de_el_poblado/evacuan_el_edificio_continental_towers_de_el_poblado.asp
18. Ordenan desalojo del edificio Asensi, aldaño a Space - El Canal Regional de Antioquia, Colombia. [Internet]. [cited 2014 Nov 3]. Available from: http://www.teleantioquia.co/v2_base/index.php?sub_cat=34746&command=ap_se

cc&ap_secc=viewver&idx=5170&ap=19&nombre=Ordenan+desalojo+del+edificio+Asensi%2C+aleda%F1o+a+Space

19. Ordenan evacuación en Colores de Calasania - El Colombiano. [cited 2014 Nov 3]; Available from: http://www.elcolombiano.com/BancoConocimiento/O/ordenan_evacuacion_en_colores_de_calasania/ordenan_evacuacion_en_colores_de_calasania.asp

20. Ordenan evacuar preventivamente otro edificio en Medellín | 20131029 [Internet]. [cited 2014 Nov 3]. Available from: <http://www.caracol.com.co/noticias/regionales/ordenan-evacuar-preventivamente-otro-edificio-en-medellin/20131029/nota/2004404.aspx>

21. Afectados de CDO piden que sean demolidos otros edificios evacuados | 20140924 [Internet]. [cited 2014 Nov 3]. Available from: <http://www.caracol.com.co/noticias/actualidad/afectados-de-cdo-piden-que-sean-demolidos-otros-edificios-evacuados/20140924/nota/2429763.aspx>

22. A ocho edificios de Medellín los habrían construido igual que al Space - Archivo - Archivo Digital de Noticias de Colombia y el Mundo desde 1.990 - eltiempo.com. [cited 2014 Nov 3]; Available from: <http://www.eltiempo.com/archivo/documento/CMS-13929475>

23. Población Desplazada en Medellín [Internet]. [cited 2014 Nov 2]. Available from: <http://es.scribd.com/doc/235420055/Poblacion-Desplazada-en-Medellin>

24. ¿consecuencias del desplazamiento forzado? [Internet]. [cited 2014 Nov 3]. Available from: <https://espanol.answers.yahoo.com/question/index?qid=20091120105148AA7ZFeP>

25. VII Informe de seguimiento a la aplicación en Colombia de las recomendaciones del Representante Especial del Secretario General de las Naciones Unidas para los derechos humanos de las personas internamente desplazadas - CCJ_VII_Informe_de_Seguimiento_Feb_2012.pdf [Internet]. [cited 2014 Nov 2]. Available from: http://www.acnur.org/t3/uploads/media/CCJ_VII_Informe_de_Seguimiento_Feb_2012.pdf?view=1

26. Resumen Plan de Desarrollo julio 27.pdf [Internet]. [cited 2014 Nov 2]. Available from: <http://www.medellin.gov.co/irj/go/km/docs/wpccontent/Sites/Subportal%20del%20Ciudadano/Programas%20Bandera/Secciones/Plantillas%20Gen%C3%A9ricas/Documentos/2012/Resumen%20Plan%20de%20Desarrollo%20julio%2027.pdf>

27. Galeano M. ME. Diseño de proyectos en la investigación cualitativa. Medellín: Fondo Editorial Universidad EAFIT; 2004.
28. Concepto de víctima [Internet]. [cited 2014 Nov 2]. Available from: <http://www.unidadvictimas.gov.co/index.php/91-intranet/993-concepto-de-victima>
29. Desplazamiento Forzado: 4.2.1 en cuanto a los derechos humanos [Internet]. [cited 2014 Nov 2]. Available from: <http://claudiadesplazamiento.blogspot.com/2007/07/421-en-cuanto-los-derechos-humanos.html>
30. Microsoft Word - Ley387de1997.rtf - Ley387de1997.pdf [Internet]. Available from: <http://www.disaster-info.net/desplazados/legislacion/Ley387de1997.pdf>
31. Sentencia t 285-08 [Internet]. Available from: <http://es.slideshare.net/jorgeopiac/sentencia-t-28508>
32. Corte constitucional [internet]. available from: <http://www.corteconstitucional.gov.co/relatoria/2003/t-268-03.htm>
33. Tipos de fuentes de información [internet]. [cited 2014 nov 1]. available from: http://www2.uah.es/bibliotecaformacion/bpol/fuentesdeinformacion/tipos_de_fuentes_de_informacin.html
34. Entrevista en profundidad y focalizada [internet]. [cited 2014 nov 2]. available from: <http://www.eumed.net/tesis-doctorales/2009/njlg/entrevista%20en%20profundidad%20y%20focalizada.htm>
35. Artículo_5.pdf. [cited 2014 Nov 1]; Available from: http://www.uelbosque.edu.co/sites/default/files/publicaciones/revistas/cuadernos_hispanoamericanos_psicologia/volumen9_numero1/articulo_5.pdf
36. Snowball Sampling - Chain Referral Sampling [Internet]. [cited 2014 Nov 1]. Available from: <https://explorable.com/snowball-sampling>
37. Microsoft Word - Resolucion.dot - resolución 8430 de 1993.pdf [internet]. available from: <http://www.minsalud.gov.co/normatividad/resolucion%208430%20de%201993.pdf>
38. Comité Institucional de Ética para Investigación en Humanos (CIEI) [Internet]. [cited 2014 Nov 3]. Available from: <http://www.ces.edu.co/index.php/comite-de-investigacion/262-investigacion/comites-de-investigacion/959-comite-institucional-de-etica-para-investigacion-en-humanos-ciei>

13. ANEXOS

Gráfico 1: MAPA DE INFLUENCIAS

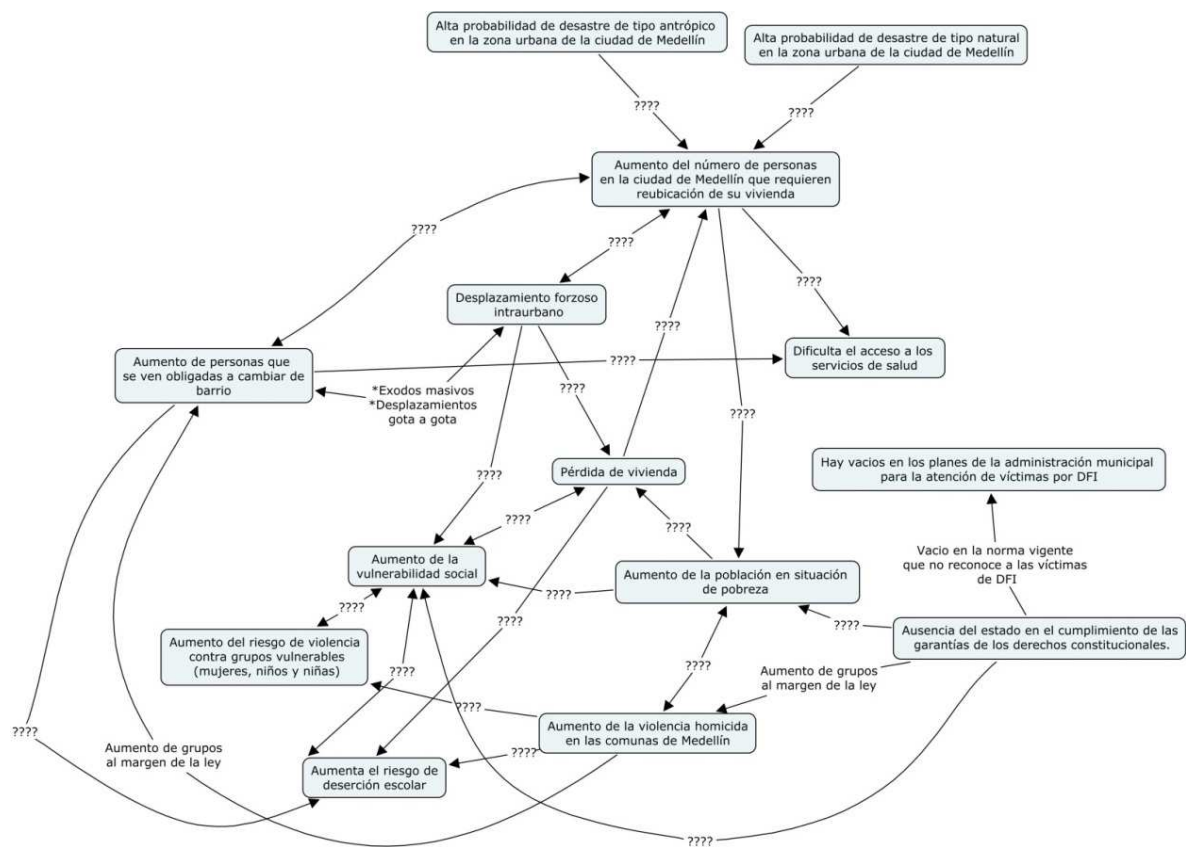


Tabla 3: Matriz de analisis estructural

INVENTARIO DE PROBLEMAS		P1	P2	P3	P4	P5	P6	P7	P8	P9	P10	P11	P12	P13	P14	P15	P16	PT	%
P1	Alta vulnerabilidad en las comunas de la ciudad de Medellín para desastres de tipo antrópico.		0	1	1	1	0	0	0	0	0	1	1	0	0	0	0	5	4%
P2	Alta vulnerabilidad en las comunas 1, 8 y 13 de la ciudad de Medellín para desastres de tipo natural.	0		1	1	1	0	0	0	0	0	1	1	0	0	0	0	5	4%
P3	Aumento de personas y familias en la zona urbana de la ciudad de Medellín que requieren reubicación de sus viviendas.	0	0		1	1	0	0	0	1	1	0	1	1	1	0	1	8	6%
P4	Aumento del desplazamiento forzoso intraurbano en la ciudad de Medellín.	0	1	1		1	0	0	0	1	1	1	1	1	1	0	1	10	7%
P5	Aumento de personas y familias en la ciudad de Medellín que se ven obligadas a cambiar de barrio.	0	1	1	1		0	0	0	1	1	1	1	1	1	0	1	10	7%
P6	Vacios en la norma en el no reconocimiento de víctimas de desplazamiento forzoso intraurbano.	0	0	0	1	1		1	1	1	1	1	1	1	0	0	1	10	7%
P7	En los planes de atención municipal hay vacíos para la atención de víctimas por DFI.	1	1	1	1	1	0		1	1	1	1	1	1	1	0	1	13	10%
P8	Ausencia del estado en el tema de DFI	0	0	1	1	1	1	1		1	1	1	1	1	1	1	1	13	10%
P9	Aumento de la vulnerabilidad social a causa del DFI	0	1	1	1	1	0	1	0		1	1	1	1	1	1	1	12	9%
P10	Aumento de la deserción escolar	0	0	0	0	0	0	0	0	1		0	1	1	1	1	0	5	4%
P11	Aumento de personas y familias de la ciudad de Medellín que pierden su vivienda a causa del DFI	0	1	1	1	1	0	0	0	1	1		1	1	1	0	1	10	7%
P12	Aumento de la población de Medellín en situación de pobreza.	0	1	1	0	0	0	0	0	1	1	0		1	0	0	0	5	4%
P13	Aumenta el riesgo de violencia en contra de grupos vulnerables como mujeres, niños y niñas.	0	0	1	1	1	0	0	0	1	1	0	1		1	0	0	7	5%
P14	Aumento de la violencia y delincuencia en las comunas en la ciudad de Medellín.	0	0	1	1	1	0	1	0	1	1	1	1	1		1	1	11	8%
P15	Aumento de las organizaciones armadas ilegales.	0	0	1	1	1	0	1	0	1	1	1	1	1	1		1	11	8%
P16	Aumenta la dificultad de las personas y familias afectadas por el DFI, para acceder a los servicios de salud.	0	0	0	0	0	0	0	0	1	0	0	0	0	0	0		1	1%
PUNTAJE TOTAL		1	6	12	12	12	1	5	2	13	12	10	14	12	10	4	10	136	100%
%		1%	4%	9%	9%	9%	1%	4%	1%	10%	9%	7%	10%	9%	7%	3%	7%	100%	9

Tabla 4: MATRIZ DE PRIORIZACIÓN – ENFOQUE EPIDEMIOLÓGICO

INVENTARIO DE PROBLEMAS		GRAVEDAD (1-4)	FRECUENCIA (1-4)	TENDENCIA (1-4)	VALORACIÓN SOCIAL (1-4)	VULNERABILIDAD (0-4)	PT
P1	Alta vulnerabilidad en las comunas de la ciudad de Medellín para desastres de tipo antrópico.	4	2	2	2	0	10
P2	Alta vulnerabilidad en las comunas 1, 8 y 13 de la ciudad de Medellín para desastres de tipo natural.	4	3	4	3	0	14
P3	Aumento de personas y familias en la zona urbana de la ciudad de Medellín que requieren reubicación de sus viviendas.	3	3	3	2	0	11
P4	Aumento del desplazamiento forzoso intraurbano en la ciudad de Medellín.	4	4	3	2	0	13
P5	Aumento de personas y familias en la ciudad de Medellín que se ven obligadas a cambiar de barrio.	3	3	3	2	0	11
P6	Vacios en la norma en el no reconocimiento de víctimas de desplazamiento forzoso intraurbano.	4	4	2	2	0	12
P7	En los planes de atención municipal hay vacíos para la atención de víctimas por DFI.	4	3	2	2	4	15
P8	Ausencia del estado en el tema de DFI	4	4	3	3	0	14
P9	Aumento de la vulnerabilidad social a causa del DFI	4	3	3	3	2	15
P10	Aumento de la deserción escolar	4	3	3	3	2	15
P11	Aumento de personas y familias de la ciudad de Medellín que pierden su vivienda a causa del DFI	3	3	3	2	0	11
P12	Aumento de la población de Medellín en situación de pobreza.	3	3	3	3	0	12
P13	Aumenta el riesgo de violencia en contra de grupos vulnerables como mujeres, niños y niñas.	4	3	3	3	2	15
P14	Aumento de la violencia y delincuencia en las comunas en la ciudad de Medellín.	4	4	3	4	0	15
P15	Aumento de las organizaciones armadas ilegales.	4	4	3	3	0	14
P16	Aumenta la dificultad de las personas y familias afectadas por el DFI, para acceder a los servicios de salud.	4	3	2	3	0	12

Tabla 5: ANÁLISIS DE INVOLUCRADOS

ANÁLISIS DE INVOLUCRADOS				
	Involucrado	Posición	Poder	Intensidad
1	Instituto social de vivienda y hábitat de Medellín -ISVIMED	-	5	2
2	Grupos armados al margen de la ley zona urbana Medellín (comunas 1,8,13)	-	4	3
3	Fuerza pública zona urbana Medellín (policía, ejército)	+	4	5
4	Instituto Colombiano de bienestar familiar	+	4	4
5	Personería de Medellín	+	3	4
6	Departamento administrativo de planeación municipal	+	4	5
7	Habitantes de la zona urbana de la ciudad de Medellín (comunas 1,8,13,14)	+	3	1
8	Secretaría de educación	+	3	4
9	Secretaría de participación ciudadana y desarrollo social	+	4	2
10	Secretaría de las mujeres	+	3	3
11	Secretaría de salud	+	4	3
12	Secretaría de gobierno y derechos humanos	+	4	4
13	Departamento Administrativo Gestión de Riesgos y Emergencias DAGRD	+	3	3
14	Secretaría de Seguridad	+	2	3
15	Secretaría de Calidad y Servicio a la Ciudadanía	+	1	4
16	Empresa de Seguridad Urbana ESU	+	3	2
17	Secretaría de desarrollo económico	+	4	3
18	Grupos familiares zona urbana Medellín	+	2	5
19	Juntas de acción comunal de los barrios de la zona urbana de Medellín	+	3	5
20	Estudiantes U CES ESPED	+	1	5
21	ONG's	+	1	5
22	Otras instituciones educativas	+	1	5

Gráfico 2: GRÁFICA: ANÁLISIS DE INVOLUCRADOS

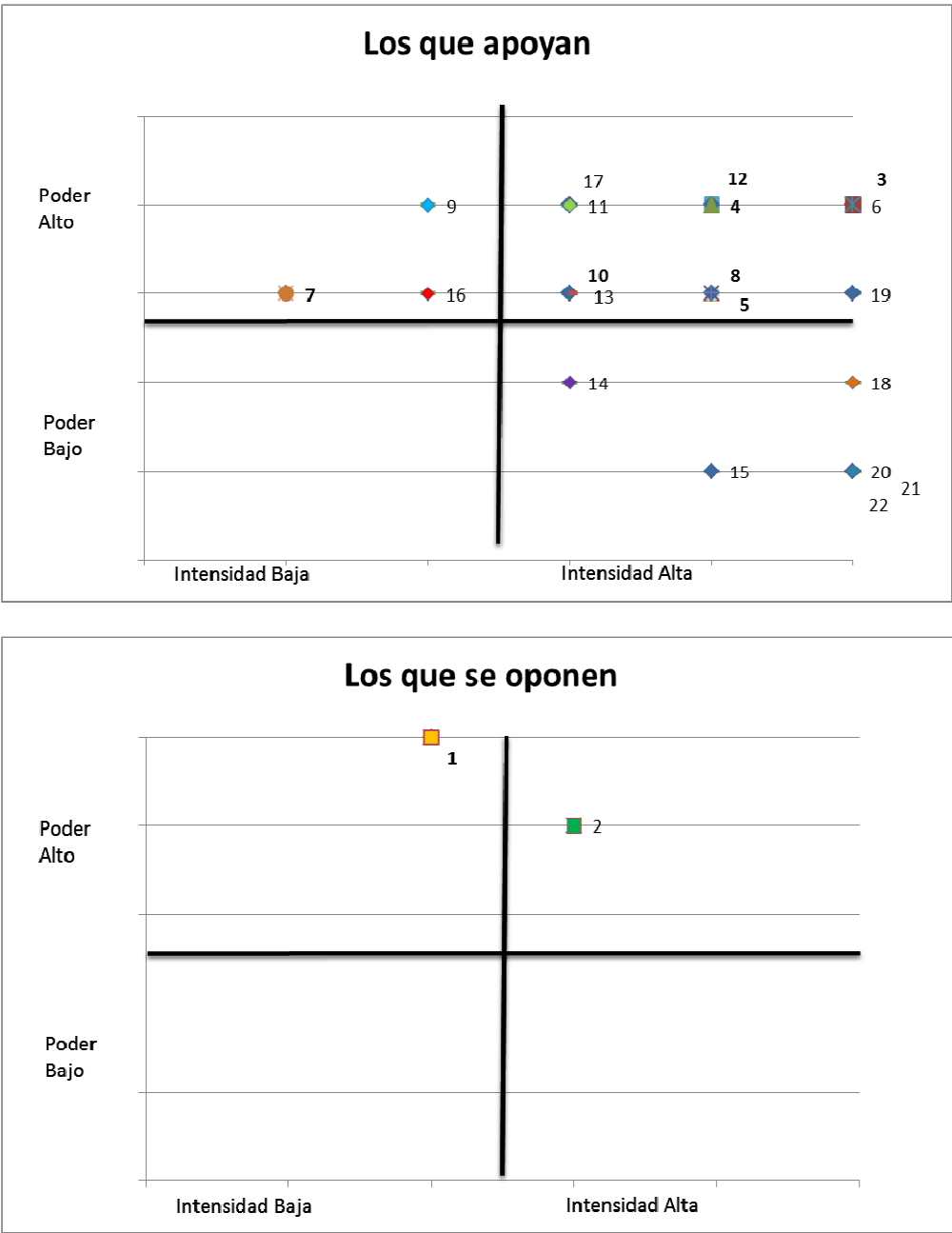


Gráfico 3: Árbol de problemas.

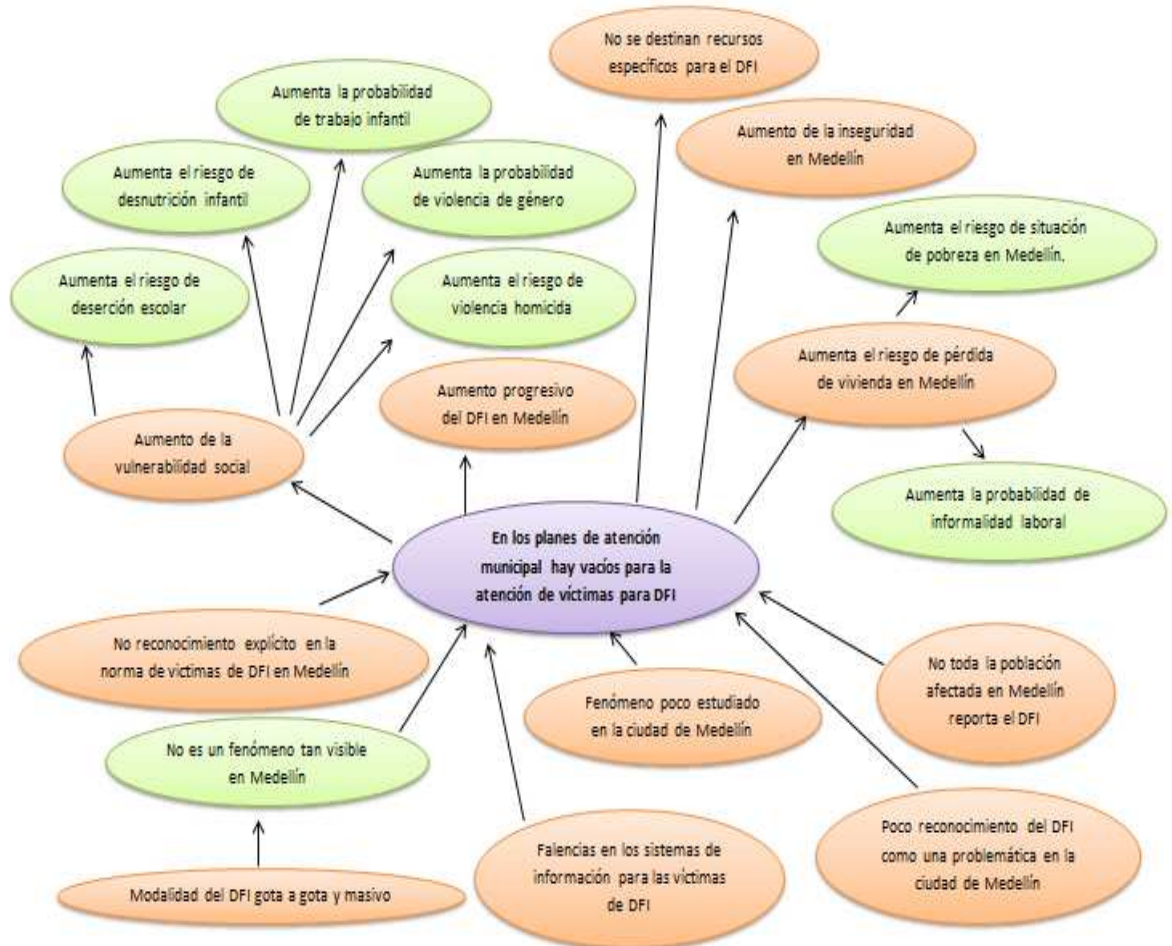


Gráfico 4: Árbol de soluciones

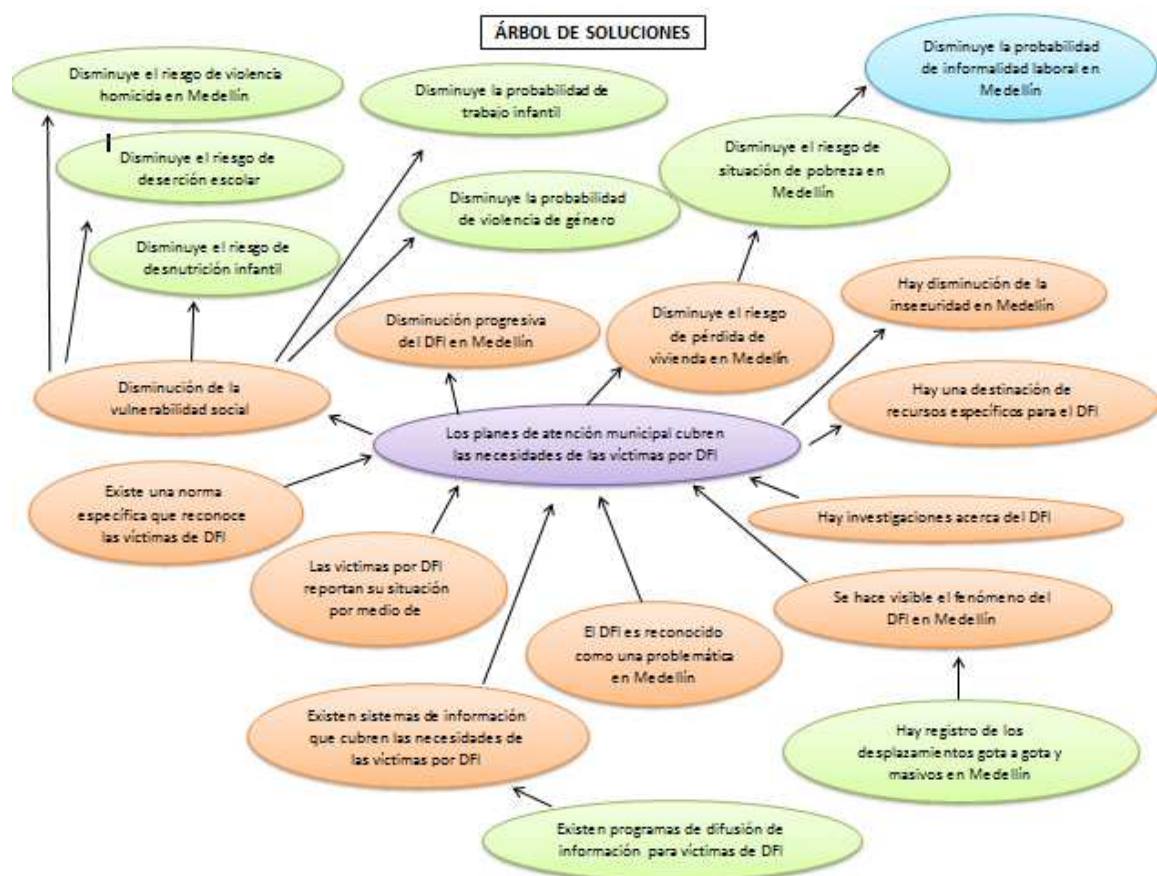


Tabla 6: Guía de entrevista

Información personal:

Nombre

Edad

Lugar de procedencia

Composición familiar:

¿Quiénes conforman su grupo familiar?

¿Con quién convive actualmente?

¿Dónde vive actualmente?

Lugar de procedencia:

¿Hace cuánto tiempo llegó aquí?

¿Por qué llegó aquí?

¿Cuál fue la causa del desplazamiento?

¿Cómo llegó aquí?

Atención recibida:

¿Ha recibido algún tipo de ayuda?

¿De parte de qué entidad ha recibido ayuda?

¿Acudió a alguna entidad del Estado?

¿Cuál fue el proceso para acceder a la ayuda?

¿Cómo le(s) ha afectado su vida cotidiana esta condición (trabajo, educación, salud, etc.)?

Lugar de residencia actual:

¿Qué impacto ha tenido para usted (ustedes) el cambio de residencia?

¿Regresar a su lugar de origen está dentro de sus planes?

¿Cómo se ha sentido usted (su familia) a partir del desplazamiento forzado?

¿Qué ha aprendido de nuevo?

Tabla 7: GUÍA DE REVISIÓN DOCUMENTAL

FORMATO DE REVISIÓN DOCUMENTAL Comportamiento del desplazamiento forzoso intraurbano en la ciudad de Medellín. 2015	
DATOS DE DILIGENCIAMIENTO	
Fecha	
Elaborado por	
DATOS DESCRIPTIVOS DEL DOCUMENTO	
Tipo de documento	
Título	
Autor	
Fecha de publicación	
Editorial o imprenta	
Ciudad, país	
Número de edición	
Número de paginas	
Palabras claves	
Resumen del contenido	